

Point 2

文字を見やすく UDフォントを多数使用

地図の文字は、小社の道路地図帳の最小文字にくらべて120~130%拡大。UDフォントも多く取り入れ、地名を探すストレスをできる限り抑えています。

●収録地図

日本周辺図	1図	1:9,000,000
日本全図	1図	1:5,000,000
日本列島図	5図	1:1,400,000
都道府県図	52図	1:180,000 ～ 700,000
都市周辺図	79図	1:70,000 ～ 90,000
都市詳細図	16図	1:10,000 ～ 12,000

●B4判／192ページ／上製本（箱ケース入）
●定価：19,800円（税込）

貴社番線印

ご注文日：　年　月　日

新編纂 日本地図	ISBN978-4-398-20111-9	冊

ご注文

昭 文 社　Fax.03-5166-3400

ホームページから注文書をダウンロードできます！
https://sp-mapple.jp/forstore/

昭文社　書店のみなさまへ

新編纂

昭文社の本格日本地図帳

大きな紙面で、国土を俯瞰する。



B4判／上製本の豪華な装丁

市販A4判地図帳の約1.5倍の誌面で、日本の国土をさまざまな縮尺で俯瞰。
箱ケースつき、スタイリッシュで高級感のある装丁です。

掲載のビジュアルはイメージです。

2026年 12月11日 発売！

学校図書館の蔵書にもおすすめです

昭 文 社

ここが
しんへんさん
新編纂

【編纂】へんさん
複数の資料や情報を集めて取捨選択し、整理・加筆して、一つの書物や資料集として体系的にまとめ上げる作業を指す。

Point 1

地図の仕組みと多彩な 表現や技法を紐解く

地図凡例 15 巻頭 ページ収録！

【凡例】はんれい
書物や地図・グラフなどで、記号・略語・色分けなどの意味や、その資料の使い方・編集方針をまとめて示した説明文。

地図の基礎知識から、仕組みや描画技術の変遷、縮尺に応じた記号の使い分けなど、様々な項目を豊富な図解とともに紹介。普段何気なく目にしている地図の創意工夫を、視覚的に理解していただける構成です。

図法／経度・緯度

球体の地球を平面に描く投影法、位置を示す経度・緯度といった、地図の基礎知識を解説しています。

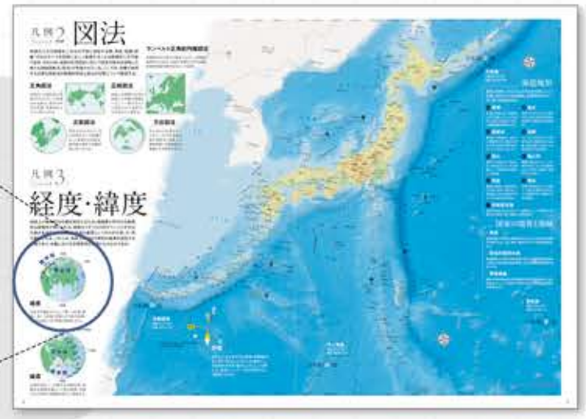

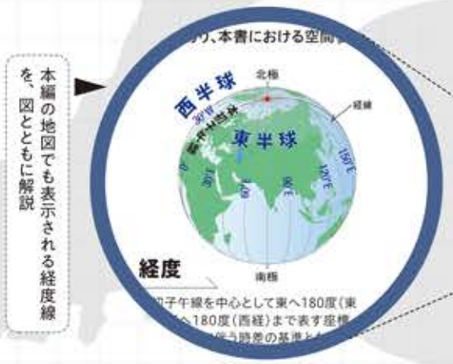

本編の地図でも表示される経度線を、図とともに解説

地形

日本列島が持つ多様な地形の成り立ちを、鳥観図とともに解説しています。

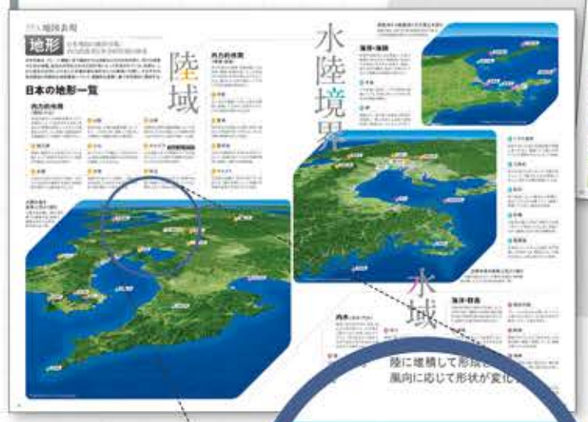





地表の複雑な起伏や火口や外輪山などの特徴的な地形に名称や解説を添える



解説した地形を有する代表的な地域を鳥観図上にプロット

階層

1枚の地図がどのような情報の積み重ねで成り立っているかを紹介するページです。

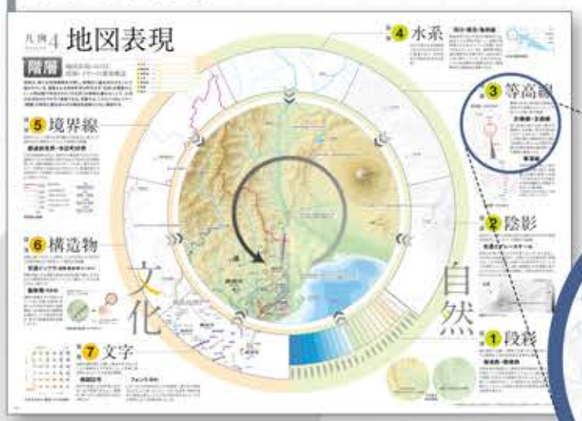

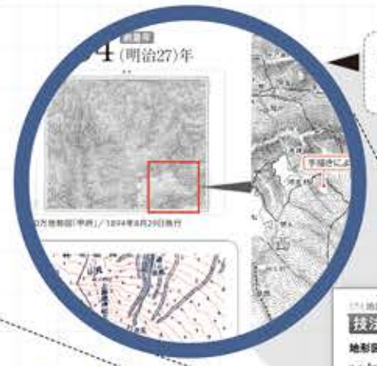

手描きの線の太さと密度によって、起伏を緻密に表現する



1つ1つの視覚情報が重なり合うことで、地図がつくられる

技法

明治期からの地形図を用いて、手描き時代の精緻な線画などの技術の変遷を辿るページです。



記号

道路や鉄道、各種施設を示す地図記号の表現を縮尺ごとにわけて表示しています。

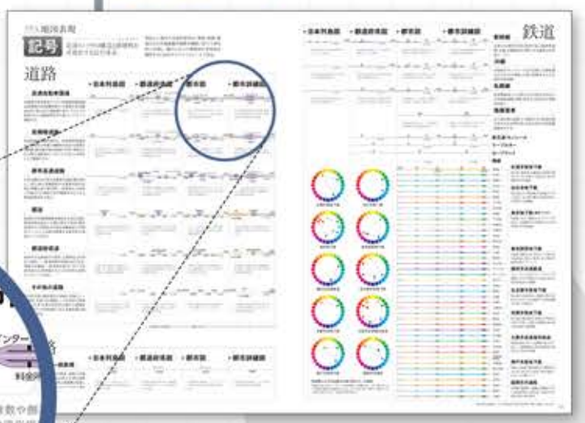



縮尺が大きくなるにしたがって、道路のディテールが向上していく